

**ALLEGATO****RELAZIONE PAESAGGISTICA.*****1. Finalità.***

Il presente allegato ha lo scopo di definire la "Relazione paesaggistica" che corredata l'istanza di autorizzazione paesaggistica congiuntamente al progetto dell'intervento che si propone di realizzare ed alla relazione di progetto (definita testo tra gli elaborati di progetto di seguito indicati).

I contenuti della relazione paesaggistica qui definiti costituiscono per l'Amministrazione competente la base di riferimento essenziale per la verifica della compatibilità paesaggistica degli interventi ai sensi dell'art. 146, comma 5 del decreto legislativo 22 gennaio 2004, n. 42 recante "Codice dei beni culturali e del paesaggio", di seguito denominato Codice.

Le Regioni, nell'esercizio delle attività di propria competenza, specificano e integrano i contenuti della relazione in riferimento alle peculiarità territoriali ed alle tipologie di intervento.

La Relazione paesaggistica contiene tutti gli elementi necessari alla verifica della compatibilità paesaggistica dell'intervento, con riferimento ai contenuti e alle indicazioni del piano paesaggistico ovvero del piano urbanistico-territoriale con specifica considerazione dei valori paesaggistici. Deve, peraltro, avere specifica autonomia di indagine ed essere corredata da elaborati tecnici preordinati altresì a motivare ed evidenziare la qualità dell'intervento anche per ciò che attiene al linguaggio architettonico e formale adottato in relazione al contesto d'intervento.

***2. Criteri per la redazione della relazione paesaggistica.***

La relazione paesaggistica, mediante opportuna documentazione, dovrà dar conto sia dello stato dei luoghi (contesto paesaggistico<sup>1</sup> e area di intervento) prima dell'esecuzione delle opere previste, sia delle caratteristiche progettuali dell'intervento, nonché rappresentare nel modo più chiaro ed esaustivo possibile lo stato dei luoghi dopo l'intervento.

A tal fine, ai sensi dell'art. 146, commi 4 e 5 del Codice la documentazione contenuta nella domanda di autorizzazione paesaggistica indica:

- lo stato attuale del bene paesaggistico interessato;
- gli elementi di valore paesaggistico in esso presenti, nonché le eventuali presenze di beni culturali tutelati dalla parte II del Codice;
- gli impatti sul paesaggio delle trasformazioni proposte;
- gli elementi di mitigazione e compensazione necessari;

Deve contenere anche tutti gli elementi utili all'Amministrazione competente per effettuare la verifica di conformità dell'intervento alle prescrizioni contenute nei piani paesaggistici urbanistici e territoriali ed accertare:

- la compatibilità rispetto ai valori paesaggistici riconosciuti dal vincolo;
- la congruità con i criteri di gestione dell'immobile o dell'area;
- la coerenza con gli obiettivi di qualità paesaggistica.

***3. Contenuti della relazione paesaggistica.***

<sup>1</sup> Al fine di fornire un orientamento omogeneo, si ritiene opportuno evidenziare i principali contesti paesaggistici di riferimento cui corrispondono diverse specificità di analisi e di intervento. In particolare, si fa riferimento, orientativamente, a contesto naturale, agricolo tradizionale, agricolo industrializzato, urbano, periurbano e insediativi diffuso e/o sparso. Dal punto di vista della morfologia dei luoghi: costiero, di pianura, collinare e montano.

### 3.1 Documentazione tecnica.

La documentazione tecnica minima, per la cui redazione ci si può avvalere delle analisi paesaggistiche ed ambientali, con particolare riferimento ai quadri conoscitivi ed ai contenuti dei piani a valenza paesaggistica, disponibili presso le Amministrazioni pubbliche, contiene ed evidenzia:

#### A) elaborati di analisi dello stato attuale:

1. descrizione <sup>2</sup>, anche attraverso estratti cartografici, dei caratteri paesaggistici del contesto paesaggistico e dell'area di intervento: configurazioni e caratteri geomorfologici; appartenenza a sistemi naturalistici (biotopi, riserve, parchi naturali, boschi); sistemi insediativi storici (centri storici, edifici storici diffusi), paesaggi agrari (assetti colturali tipici, sistemi tipologici rurali quali cascine, masserie, baite, ecc.), tessiture territoriali storiche (centuriazioni, viabilità storica); appartenenza a sistemi tipologici di forte caratterizzazione locale e sovralocale (sistema delle cascine a corte chiusa, sistema delle ville, uso sistematico della pietra, o del legno, o del laterizio a vista, ambiti a cromatismo prevalente); appartenenza a percorsi panoramici o ad ambiti di percezione da punti o percorsi panoramici; appartenenza ad ambiti a forte valenza simbolica (in rapporto visivo diretto con luoghi celebrati dalla devozione popolare, dalle guide turistiche, dalle rappresentazioni pittoriche o letterarie). La descrizione sarà corredata anche da una sintesi delle principali vicende storiche, da documentazione cartografica di inquadramento che ne riporti sinteticamente le fondamentali rilevazioni paesaggistiche, evidenziando le relazioni funzionali, visive, simboliche tra gli elementi e i principali caratteri di degrado eventualmente presenti;
2. Indicazione e analisi dei livelli di tutela<sup>3</sup> operanti nel contesto paesaggistico e nell'area di intervento considerata, rilevabili dagli strumenti di pianificazione paesaggistica, urbanistica e territoriale e da ogni fonte normativa, regolamentare e provvedimentale; indicazione della presenza di beni culturali tutelati ai sensi della Parte seconda del Codice dei beni culturali e del paesaggio.
3. Rappresentazione fotografica dello stato attuale dell'area d'intervento e del contesto paesaggistico, ripresi da luoghi di normale accessibilità e da punti e percorsi panoramici, dai quali sia possibile cogliere con completezza le fisionomie fondamentali del territorio.

In particolare, la rappresentazione dei prospetti e degli skylines dovrà estendersi anche agli edifici contermini, per un'area più o meno estesa, secondo le principali prospettive visuali da cui l'intervento è visibile quando:

<sup>2</sup> Si elencano a titolo esemplificativo, alcuni parametri per la lettura delle caratteristiche paesaggistiche, utili per l'attività di verifica della compatibilità del progetto:

Parametri di lettura di qualità e criticità paesaggistiche:

- diversità: riconoscimento di caratteri/elementi peculiari e distintivi, naturali e antropici, storici, culturali, simbolici, ecc.;
- integrità: permanenza dei caratteri distintivi di sistemi naturali e di sistemi antropici storici (relazioni funzionali, visive, spaziali, simboliche, ecc. tra gli elementi costitutivi);
- qualità visiva: presenza di particolari qualità sceniche, panoramiche, ecc.;
- rarità: presenza di elementi caratteristici, esistenti in numero ridotto e/o concentrati in alcuni siti o aree particolari;
- degrado: perdita, deturpazione di risorse naturali e di caratteri culturali, storici, visivi, morfologici, testimoniali;

Parametri di lettura del rischio paesaggistico, antropico e ambientale:

- sensibilità: capacità dei luoghi di accogliere i cambiamenti, entro certi limiti, senza effetti di alterazione o diminuzione dei caratteri connotativi o degrado della qualità complessiva
- vulnerabilità/fragilità: condizione di facile alterazione o distruzione dei caratteri connotativi
- capacità di assorbimento visuale: attitudine ad assorbire visivamente le modificazioni, senza diminuzione sostanziale della qualità
- stabilità: capacità di mantenimento dell'efficienza funzionale dei sistemi ecologici o situazioni di assetti antropici consolidate
- instabilità: situazioni di instabilità delle componenti fisiche e biologiche o degli assetti antropici

<sup>3</sup> Le analisi dei livelli di tutela dovranno in particolare tener conto delle motivazioni e delle finalità di qualità paesaggistica definite dagli strumenti normativi e di piano.

- a) la struttura edilizia o il lotto sul quale si interviene è inserito in una cortina edilizia;
- b) si tratti di edifici, manufatti o lotti inseriti in uno spazio pubblico (piazze, slarghi, ecc.)<sup>4</sup>;
- c) si tratti di edifici, manufatti o lotti inseriti in un margine urbano verso il territorio aperto.

Nel caso di interventi collocati in punti di particolare visibilità (pendio, lungo mare, lungo fiume, ecc.), andrà particolarmente curata la conoscenza dei colori, dei materiali esistenti e prevalenti dalle zone più visibili, documentata con fotografie e andranno studiate soluzioni adatte al loro inserimento sia nel contesto paesaggistico che nell'area di intervento.

Nel caso di interventi su edifici e manufatti esistenti dovrà essere rappresentato lo stato di fatto della preesistenza<sup>5</sup>, e andrà allegata documentazione storica relativa al singolo edificio o manufatto e con minor dettaglio all'intorno. Nelle soluzioni progettuali andrà curata, in particolare, la adeguatezza architettonica (forma, colore, materiali, tecniche costruttive, rapporto volumetrico con la preesistenza), del nuovo intervento con l'oggetto edilizio o il manufatto preesistente e con l'intorno basandosi su criteri di continuità paesaggistica laddove questi contribuiscono a migliorare la qualità complessiva dei luoghi.

#### *B) elaborati di progetto:*

gli elaborati di progetto, per scala di rappresentazione e apparato descrittivo, devono rendere comprensibile l'adeguatezza dell'inserimento delle nuove opere nel contesto paesaggistico così come descritto nello stato di fatto e comprendono:

1. inquadramento dell'area e dell'intervento/i: planimetria generale quotata su base topografica carta tecnica regionale CTR- o ortofoto, nelle scale<sup>6</sup> 1:10.000, 1:5000, 1:2000 o di maggior dettaglio e di rapporto di scala inferiore, secondo le tipologie di opere, in relazione alla dimensione delle opere, raffrontabile – o coincidente - con la cartografia descrittiva dello stato di fatto, con individuazione dell'area dell'intervento e descrizione delle opere da eseguire (tipologia, destinazione, dimensionamento);
2. area di intervento:
  - a) planimetria dell'intera area (scala 1:200 o 1:500 in relazione alla sua dimensione) con l'individuazione delle opere di progetto in sovrapposizione allo stato di fatto, rappresentate con le coloriture convenzionali (rosso nuova costruzione, giallo demolizione). Sono anche da rappresentarsi le parti inedificate, per le quali vanno previste soluzioni progettuali che garantiscano continuità paesistica con il contesto;
  - b) sezioni dell'intera area in scala 1:200, 1:500 o altre in relazione alla sua dimensione, estesa anche all'intorno, con rappresentazione delle strutture edilizie esistenti, delle opere previste (edifici e sistemazioni esterne) e degli assetti vegetazionali e morfologici in scala 1:2000, 1:500, 1:200, con indicazione di scavi e riporti per i territori ad accentuata acclività, quantificando in una tabella riassuntiva i relativi valori volumetrici;
3. opere in progetto:
  - a) piante e sezioni quotate degli interventi di progetto, rappresentati anche per sovrapposizione dello stato di fatto e di progetto con le coloriture convenzionali, nonché l'indicazione di scavi e riporti, nella scala prevista dalla disciplina urbanistica ed edilizia locale;
  - b) prospetti dell'opera prevista, estesa anche al contesto con l'individuazione delle volumetrie esistenti e delle parti inedificate, rappresentati anche per sovrapposizione dello stato di fatto e di progetto con le coloriture convenzionali,

<sup>4</sup> Ad esclusione di quelle opere previste all'art.149, comma 1, lett.a) del Codice

<sup>5</sup> Si richiede un rilievo geometrico, dei materiali, dei colori, delle tecniche costruttive, in scala 1:200 o 1:100 ed eventuali dettagli architettonici, utilizzando i criteri e le tecniche del rilievo degli edifici.

<sup>6</sup> Le scale di rappresentazione segnalate a titolo indicativo, vanno scelte in relazione alla disponibilità e alla dimensione dell'opera e ai caratteri dell'area d'intervento e del contesto.

- con indicazione di materiali, colori, tecniche costruttive con eventuali particolari architettonici;
- c) testo di accompagnamento con la motivazione delle scelte progettuali in coerenza con gli obiettivi di conservazione e/o valorizzazione e/o riqualificazione paesaggistica, in riferimento alle caratteristiche del paesaggio nel quale si inseriranno le opere previste, alle misure di tutela ed alle indicazioni della pianificazione paesaggistica ai diversi livelli. Il testo esplicita le ragioni del linguaggio architettonico adottato, motivandone il riferimento alla tradizione locale ovvero alle esperienze dell'architettura contemporanea.

### 3.2 Elementi per la valutazione di compatibilità paesaggistica.

1. simulazione dettagliata dello stato dei luoghi a seguito della realizzazione del progetto resa mediante foto modellazione realistica (rendering computerizzato o manuale), comprendente un adeguato intorno dell'area di intervento, desunto dal rapporto di intervisibilità esistente, per consentire la valutazione di compatibilità e adeguatezza delle soluzioni nei riguardi del contesto paesaggistico. Nel caso di interventi di architettura contemporanea (sostituzioni, nuove costruzioni, ampliamenti), la documentazione dovrà mostrare, attraverso elaborazioni fotografiche commentate, gli effetti dell'inserimento nel contesto paesaggistico e nell'area di intervento e l'adeguatezza delle soluzioni, basandosi su criteri di congruità paesaggistica (forme, rapporti volumetrici, colori, materiali).

2. previsione degli effetti delle trasformazioni dal punto di vista paesaggistico, ove significative, dirette e indotte, reversibili e irreversibili, a breve e medio termine, nell'area di intervento e nel contesto paesaggistico sia in fase di cantiere che a regime, con particolare riguardo per gli interventi da sottoporre a procedure di V.I.A. nei casi previsti dalla legge.

3. Fermo restando che dovranno essere preferite le soluzioni progettuali che determinano i minori problemi di compatibilità paesaggistica, dovranno essere indicate le opere di mitigazione<sup>7</sup> sia visive che ambientali previste, nonché evidenziati gli effetti negativi che non possano essere evitati o mitigati<sup>8</sup> e potranno essere proposte le eventuali misure di

<sup>7</sup> Le opere di mitigazione e compensazione si fondano sul principio che ogni intervento deve essere finalizzato ad un miglioramento della qualità paesaggistica complessiva dei luoghi, o, quanto meno, deve garantire che non vi sia una diminuzione delle sue qualità, pur nelle trasformazioni. La relazione paesaggistica, sulla base della lettura degli effetti dell'intervento sulle attuali caratteristiche dei luoghi, fra cui la loro eventuale reversibilità, individua le misure di miglioramento previste, le misure di mitigazione e di compensazione e indica, quando possibile, le diverse soluzioni alternative esaminate e a conclusione la proposta di progetto motivatamente scelto tra queste.

Le opere di mitigazione potranno essere sia immediate che realizzate nel corso del tempo, potranno avere un diverso grado di capacità di contrastare gli effetti negativi dell'intervento: annullamento, riduzione, riqualificazione.

<sup>8</sup> Principali tipi di modificazioni e di alterazioni

Per facilitare la verifica della potenziale incidenza degli interventi proposti sullo stato del contesto paesaggistico e dell'area, vengono qui di seguito indicati, a titolo esemplificativo, alcuni tipi di modificazioni che possono incidere con maggiore rilevanza:

- Modificazioni della morfologia, quali sbancamenti e movimenti di terra significativi, eliminazione di tracciati caratterizzanti riconoscibili sul terreno (rete di canalizzazioni, struttura parcellare, viabilità secondaria,...) o utilizzati per allineamenti di edifici, per margini costruiti, ecc.
- Modificazioni della compagine vegetale (abbattimento di alberi, eliminazione di formazioni riparali, ...);
- Modificazioni dello skyline naturale o antropico (profilo dei crinali, profilo dell'insediamento);
- Modificazioni della funzionalità ecologica, idraulica e dell'equilibrio idrogeologico, evidenziando l'incidenza di tali modificazioni sull'assetto paesistico;
- Modificazioni dell'assetto percettivo, scenico o panoramico;
- Modificazioni dell'assetto insediativo-storico

compensazione<sup>9</sup> (sempre necessarie quando si tratti di interventi a grande scala o di grande incidenza).

#### 4. Documentazione relativa a tipologie di interventi od opere di grande impegno territoriale.

##### 4.1. Interventi e/o opere a carattere areale.

Si intendono ricompresi in questa categoria i sotto elencati interventi:

- Complessi sportivi, parchi tematici;
- Complessi residenziali, turistici, commerciali, direzionali e produttivi;
- Campeggi e caravaning;
- Impianto agro-forestali, agricoli, zootecnici e di acquacoltura con esclusione degli interventi di cui all'art.149, comma 1, lett.c) del Codice;
- Impianti per la produzione energetica, di termovalorizzazione, di stoccaggio;
- Dighe, sbarramenti ed invasi;
- Depositi di merci o di materiali;
- Infrastrutture portuali ed aeroportuali,
- Discariche ed impianti di smaltimento dei rifiuti.
- Attività minerarie di ricerca ed estrazione
- Attività di coltivazione di cave e torbiere
- Attività di escavazione di materiale litoide dall'alveo dei fiumi

- 
- Modificazioni dei caratteri tipologici, materici, coloristici, costruttivi, dell'insediamento storico (urbano, diffuso, agricolo);
  - Modificazioni dell'assetto fondiario, agricolo e colturale.
  - Modificazioni dei caratteri strutturanti del territorio agricolo (elementi caratterizzanti, modalità distributive degli insediamenti, reti funzionali, arredo vegetale minuto, trama parcellare, ecc.)

Vengono inoltre indicati, sempre a titolo di esempio, alcuni dei più importanti tipi di alterazione dei sistemi paesaggistici in cui sia ancora riconoscibile integrità e coerenza di relazioni funzionali, storiche, visive, culturali, simboliche, ecologiche, ecc.; essi possono avere effetti totalmente o parzialmente distruttivi, reversibili o non reversibili.

- Intrusione (inserimento in un sistema paesaggistico elementi estranei ed incongrui ai suoi caratteri peculiari compositivi, percettivi o simbolici per es. capannone industriale, in un'area agricola o in un insediamento storico).
  - Suddivisione (per esempio, nuova viabilità che attraversa un sistema agricolo, o un insediamento urbano o sparso, separandone le parti.)
  - Frammentazione (per esempio, progressivo inserimento di elementi estranei in un'area agricola, dividendola in parti non più comunicanti)
  - Riduzione (progressiva diminuzione, eliminazione, alterazione, sostituzione di parti o elementi strutturanti di un sistema, per esempio di una rete di canalizzazioni agricole, di edifici storici in un nucleo di edilizia rurale, ecc.)
  - Eliminazione progressiva delle relazioni visive, storico-culturali, simboliche di elementi con il contesto paesaggistico e con l'area e altri elementi del sistema
  - Concentrazione (eccessiva densità di interventi a particolare incidenza paesaggistica in un ambito territoriale ristretto);
  - Interruzione di processi ecologici e ambientali di scala vasta o di scala locale
  - Destrutturazione (quando si interviene sulla struttura di un sistema paesaggistico alterandola per frammentazione, riduzione degli elementi costitutivi, eliminazione di relazioni strutturali, percettive o simboliche, ..)
  - deconnotazione (quando si interviene su un sistema paesaggistico alterando i caratteri degli elementi costitutivi),
- In particolare, la documentazione deve dimostrare il rapporto dell'intervento con i luoghi sui quali insiste, basando le proposte progettuali sulla conoscenza puntuale delle caratteristiche del contesto paesaggistico ed evitando atteggiamenti di semplice sovrapposizione, indifferente alle specificità.

<sup>9</sup> le opere di compensazione saranno individuate dalla relazione paesaggistica, che analizzando gli effetti dell'intervento sulle attuali caratteristiche dei luoghi, individua le opportune opere di compensazione, che possono essere realizzate anche prima della realizzazione dell'intervento, all'interno dell'area di intervento, ai suoi margini, ovvero in un'area lontana ed in tempi diversi da quelli dell'intervento stesso; in quest'ultimo caso, l'amministrazione può individuare un'area comune su cui concentrare i contributi e le azioni di compensazione da realizzare nel tempo a spese ed eventualmente a cura dei soggetti interessati.

Questi interventi e/o opere caratterizzano e modificano vaste parti del territorio. Pertanto, gli elaborati dovranno curare, in particolare, le analisi relative al contesto paesaggistico<sup>10</sup>, ed all'area in cui l'opera e/o l'intervento si colloca e che modifica e mostrare la coerenza delle soluzioni rispetto ad esso mediante:

1. Planimetria in scala 1:5.000 1:10.000 1:25.000, scelta secondo la morfologia del contesto; con indicati i punti da cui è visibile l'area di intervento e foto panoramiche e dirette che individuino la zona di influenza visiva e le relazioni di intervisibilità dell'opera e/o dell'intervento proposto con il contesto paesaggistico e con l'area di intervento.
2. Rilievo fotografico degli *skyline* esistenti dai punti di inter-visibilità, come indicati nella planimetria che evidenzia la morfologia naturale dei luoghi, il margine paesaggistico urbano o naturale a cui l'intervento si aggiunge o che forma, la struttura periurbana in cui eventualmente l'intervento si inserisce.
3. Cartografia in scala 1:5.000 1:10.000 1:25.000 che evidenzia:
  - le caratteristiche morfologiche del contesto paesaggistico e dell'area d'intervento
  - a) la tessitura storica, sia vasta che minuta esistente: in particolare, il disegno paesaggistico (urbano e/o extraurbano), l'integrità di relazioni, storiche, visive, simboliche dei sistemi di paesaggio storico esistenti (rurale, urbano, religioso, produttivo, ecc.), le strutture funzionali essenziali alla vita antropica, naturale e alla produzione (principali reti di infrastrutturazione.); le emergenze significative, sia storiche, che simboliche;
  - b) l'eventuale struttura periurbana diffusa o aggregazione lineare recente;
  - c) il rapporto che l'opera e/o l'intervento instaura con le infrastrutture e le reti esistenti naturali e artificiali.<sup>11</sup>
- 4) Documentazione di progetto e/o fotografica<sup>12</sup> delle soluzioni adottate per interventi analoghi nelle stesse zone<sup>13</sup>, o in altri casi significativi realizzati in aree morfologiche o d'uso del suolo simili<sup>14</sup>.
- 5) Simulazione<sup>15</sup> dettagliata delle modifiche proposte, soprattutto attraverso lo strumento del *rendering* fotografico.

La proposta<sup>16</sup> progettuale dovrà motivare le scelte localizzative e dimensionali in relazione alle alternative praticabili.

<sup>10</sup> Al fine di fornire un orientamento omogeneo, si ritiene opportuno indicare i principali contesti paesaggistici di riferimento cui corrispondono diverse specificità di analisi e di intervento. In particolare, si fa riferimento, orientativamente, ai contesti naturale, agricolo tradizionale, agricolo industrializzato, insediamento agricolo, urbano, periurbano e insediativi diffuso e/o sparso. Dal punto di vista della morfologia dei luoghi: costiero, di pianura, collinare e montano.

<sup>11</sup> Si intendono ricomprese le reti d'infrastrutturazione e le infrastrutture di trasporto maggiore e minore.

<sup>12</sup> Al fine di una maggiore comprensione gli elaborati fotografici dovrebbero essere accompagnati da didascalie di commento.

<sup>13</sup> per esempio, altri interventi portuali lungo le sponde dello stesso lago, o lungo le coste

<sup>14</sup> per esempio, depuratori collocati in aree di pianura, naturalistiche, ecc.

<sup>15</sup> Dovranno essere curate le simulazioni delle modifiche proposte, soprattutto attraverso lo strumento del rendering, sia nel contesto paesaggistico che nell'area con approfondimento dettagliato delle soluzioni, sia dal punto di vista del disegno che dei materiali, dei colori, delle tecniche costruttive.

#### 4.2. *Interventi e/o opere a carattere lineare o a rete:*

- opere ed infrastrutture. stradali, ferroviarie;
- reti infrastrutturali ;
- torri, tralicci e ripetitori per la telecomunicazione;
- impianti di risalita;
- interventi di sistemazione idrogeologica;
- sistemi di irrigazione agricola
- interventi di urbanizzazione primaria

Questi interventi<sup>17</sup> e/o opere caratterizzano e modificano vaste parti di territorio. Pertanto, gli elaborati dovranno curare, in particolare, le analisi relative al contesto paesaggistico in cui si collocano e che modificano e mostrare coerenza delle soluzioni rispetto ad esso.

Relativamente alle opere ed infrastrutture stradali, ferroviarie, alle reti infrastrutturali ed alle opere quali tralicci e ripetitori per la telecomunicazione, la documentazione di progetto dovrà prevedere anche le attività di ripristino e o dismissione ove necessario a fine esercizio, che saranno a carico del proponente.

In particolare per gli interventi infrastrutturali lineari in rilevato, che formino barriera artificiale su territorio aperto, agricolo, montano, ecc. e su territorio periurbano, andranno rilevate e controllate progettualmente le condizioni di intervisibilità, in quanto tali opere vanno a costituire nuovo margine paesaggistico. Gli elaborati dovranno curare, in particolare:

1. carta/e in scala 1:5000, 1:10.000 e 1:25.000, scelta/e secondo la morfologia dei luoghi che individui l'area di intervento di influenza visiva del tracciato proposto [(contesto paesaggistico e area di intervento)] e le condizioni di visibilità, con indicati i punti da cui è visibile l'area di intervento, con foto panoramiche e ravvicinate
2. carta/e in scala 1:5000, 1:10.000 e 1:25.000 che evidenzino:
  - a) le caratteristiche morfologiche dei luoghi (contesto paesaggistico del tracciato);
  - b) la tessitura storica esistente: in particolare, il disegno paesaggistico (in area urbana, periurbana, extraurbana), l'integrità di sistemi di paesaggio storico e recente (rurali, urbani, difensivi, religiosi,..) e i resti significativi.
  - c) Il rapporto con le infrastrutture e le reti esistenti naturali e artificiali (idrografia, reti ecologiche elettrodotti ecc...).
3. Carta in scala 1:2.000, 1:5.000 che rilevi nel dettaglio, per il contesto e l'area di intervento, la presenza degli elementi costitutivi di tale tessitura, per comprenderne la contiguità fisica, o le relazioni visive e simboliche, (per esempio: viale alberato di accesso, giardino, villa, rustici, filari e

<sup>16</sup> Gli elaborati, rappresentativi della proposta progettuale, dovranno evidenziare che l'intervento proposto, pur nelle trasformazioni, è adatto ai caratteri dei luoghi, non produce danni al funzionamento territoriale, non abbassa la qualità paesaggistica, per esempio di fronte a sistemi storici di paesaggio, quali quelli agricoli, gli elaborati dovranno illustrare il rapporto di compatibilità con la logica storica che li ha prodotti per quanto riguarda: la localizzazione, le modifiche morfologiche del terreno, il mantenimento dei rapporti di gerarchia simbolica e funzionale tra gli elementi costitutivi, i colori e i materiali. Inoltre, il progetto dovrà mostrare in dettaglio le soluzioni di mitigazione degli impatti percettivi e ambientali inevitabili e le eventuali compensazioni proposte.

<sup>17</sup> Per alcuni di questi interventi, quali ad esempio, strade, ferrovie, vie navigabili ecc. in genere si dovrebbero adattare i tracciati e le loro caratteristiche costruttive in base alle specificità dei contesti paesaggistici attraversati, evitando di compromettere l'unitarietà di sistemi paesaggistici storici esistenti, urbani e extraurbani, di sistemi naturali, tagliandoli o frammentandoli.

canali in territorio agricolo, edicole religiose, fonti, alberi isolati, bosco, apertura visiva, ecc.)<sup>18</sup>

4. simulazioni del tracciato proposto e delle eventuali barriere antirumore, nel suo insieme attraverso lo strumento del *rendering*, sia nel contesto paesaggistico che nell'area di intervento, evidenziando le soluzioni di disegno, di materiali, di colori.

Gli interventi su tratte di infrastrutture lineari esistenti devono tener conto delle caratteristiche formali e dei materiali utilizzati nelle parti già costruite, sia nelle parti contigue che nell'insieme del tracciato (muretti, paracarri e strutture di protezione, scarpate, muri di contenimento, arredi vegetali, ecc.) e privilegiare comunque la manutenzione e l'adattamento degli elementi costitutivi esistenti sulla sostituzione, pur nel rispetto delle esigenze di funzionalità e sicurezza. Pertanto, occorre che vengano documentate, con foto e con eventuali documenti storici, le soluzioni adottate nel resto del tracciato e i documenti progettuali dovranno mostrare le scelte di continuità paesistica, comprese, in particolare, le soluzioni di continuità con le parti contermini (forme, materiali, colori, ecc.), laddove queste contribuiscano a migliorare la qualità dell'opera e l'inserimento nel contesto paesaggistico.

Nel caso di interventi a rete per la documentazione richiesta si fa riferimento ai precedenti punti 1 e 2 descritti per la categoria degli interventi lineari. In particolare per alcune opere rientranti nella categoria a rete (ad esempio elettrodotti) di nuova formazione o su rete esistente, il progetto deve rispettare i caratteri paesaggistici del contesto, in particolare attraverso:

1. carta in scala 1:5000, 1:10.000, 1:25.000, scelta secondo la morfologia del contesto che evidenzi:
  - a) il rilievo delle infrastrutture già esistenti, specificandone le caratteristiche attraverso foto dei tipi di elementi verticali;
  - b) la proposta progettuale e l'individuazione, con riferimento al contesto, della zona di influenza visiva;
  - c) foto panoramiche
2. carta in scala 1:5000, 1:10.000, 1:25.000 scelta secondo la morfologia del contesto che evidenzi:
  - a) le caratteristiche morfologiche dei luoghi e dei principali usi del suolo;
  - b) la tessitura storica, sia vasta che minuta esistente: in particolare il disegno paesaggistico (urbano e/o extraurbano), gli *skyline* esistenti, i punti panoramici, emergenti e caratterizzanti, i beni storici puntuali e i sistemi eventualmente collegati, i luoghi simbolici, i luoghi di interesse naturalistico.
  - c) Il rapporto con le infrastrutture e le reti esistenti naturali e artificiali (idrografia, reti ecologiche, elettrodotti ecc...).

Per gli interventi a livello del terreno o in trincea, quali quelli relativi ai sistemi di irrigazione agricola o verosia di sistemazione idrogeologica<sup>19</sup>, la documentazione di progetto deve riferirsi agli elaborati progettuali descritti ai precedenti punti 1-2-3 definiti per la categoria lineare

<sup>18</sup> Nelle carte deve essere riportato il tracciato proposto al fine di verificare le eventuali e possibili interazioni negative con i caratteri paesaggistici rilevati

<sup>19</sup> Per tali sistemazioni si dovranno evitare i rischi di interruzioni, frammentazioni e distruzioni paesaggistiche e ambientali nel contesto paesaggistico e nell'area

Per quanto riguarda gli impianti eolici<sup>20</sup>, andrà curata, in particolare: la carta dell'area di influenza visiva degli impianti proposti; la conoscenza dei caratteri paesaggistici dei luoghi secondo le indicazioni del precedente punto 2. Il progetto dovrà mostrare le localizzazioni proposte all'interno della cartografia conoscitiva e simulare l'effetto paesistico, sia dei singoli impianti che dell'insieme formato da gruppi di essi, attraverso la fotografia e lo strumento del *rendering*, curando in particolare la rappresentazione dei luoghi più sensibili e la rappresentazione delle infrastrutture accessorie all'impianto.

**SCHEDA PER LA PRESENTAZIONE DELLA RICHIESTA DI AUTORIZZAZIONE PAESAGGISTICA PER LE OPERE IL CUI IMPATTO PAESAGGISTICO E' VALUTATO MEDIANTE UNA DOCUMENTAZIONE SEMPLIFICATA.**

COMUNE DI -----  
**AUTORIZZAZIONE PAESAGGISTICA PER OPERE /O INTERVENTI IL CUI IMPATTO PAESAGGISTICO E' VALUTATO MEDIANTE UNA DOCUMENTAZIONE SEMPLIFICATA. (1)**

1. RICHIEDENTE: (2)-----  
 persona fisica      società      impresa      ente
2. TIPOLOGIA DELL'OPERA E/O DELL'INTERVENTO (3):-----  
 -----
3. OPERA CORRELATA A:  
 edificio  
 area di pertinenza o intorno dell'edificio  
 lotto di terreno  
 strade, corsi d'acqua  
 territorio aperto
4. CARATTERE DELL'INTERVENTO:  
 temporaneo o stagionale  
 permanente      a) fisso      b) rimovibile
- 5.a DESTINAZIONE D'USO del manufatto esistente o dell'area interessata (se edificio o area di pertinenza)  
 residenziale      ricettiva/turistica      industriale/artigianale      agricolo  
 commerciale/direzionale      altro ----- ;
- 5.b USO ATTUALE DEL SUOLO (se lotto di terreno)  
 urbano      agricolo      boscato      naturale      non coltivato      altro ----- ;
- 6 CONTESTO PAESAGGISTICO DELL' INTERVENTO E /O DELL'OPERA:  
 centro storico      area urbana      area periurbana      territorio agricolo

<sup>20</sup> Per tali impianti l'ulteriore documentazione progettuale sarà specificata nelle Linee Guida che il Ministero per i Beni e le Attività Culturali, il Ministero dell'Ambiente e della Tutela del Territorio ed il Ministero per le Attività Produttive, elaboreranno ai sensi del comma 2 dell'art. 2 del D.Lgs 387 del 2004.

insediamento sparso      insediamento agricolo      area naturale


7. MORFOLOGIA DEL CONTESTO PAESAGGISTICO :

costa(bassa/alta)      ambito lacustre/vallivo      pianura      versante (collinare/montano)      altopiano  
/promontorio      piana valliva (montana/collinare)      terrazzamento      crinale

8. UBICAZIONE DELL' OPERA E / O DELL'INTERVENTO:


sul quale sia riportato se ricadente in area urbana:

- a) estratto stradale con indicazione precisa dell' edificio, via, piazza, n.civico  
se ricadente in territorio extraurbano o rurale  
b) estratto CTR/IGM/ORTOFOTO




Sulla cartografia l'edificio/area di intervento devono essere evidenziati attraverso apposito segno grafico o coloritura, nonché dovranno essere evidenziati i punti di ripresa fotografica (da 2 a 4).

- c) estratto tavola PRG o PdiF e relative norme che evidenzino: l' edificio o sua parte; area di pertinenza/il lotto di terreno, l'intorno su cui si intende intervenire  
d) estratto degli strumenti di pianificazione paesistica quali P.P.; P.T.C.P.;P.U.R.T. che evidenzino il contesto paesaggistico e l'area dell'intervento



## 9. DOCUMENTAZIONE FOTOGRAFICA (da 2 a 4 fotogrammi)



Le riprese fotografiche (da 2 a 4) devono permettere una vista di dettaglio dell'area di intervento e una vista panoramica del contesto da punti dai quali è possibile cogliere con completezza le fisionomie fondamentali del contesto paesaggistico, le aree di intervisibilità del sito.

Le riprese fotografiche vanno corredate da brevi note esplicative e dall'individuazione del contesto paesaggistico e dell'area di intervento

10a. ESTREMI DEL PROVVEDIMENTO MINISTERIALE O REGIONALE DI NOTEVOLE INTERESSE PUBBLICO DEL VINCOLO PER IMMOBILI O AREE DICHIARATE DI NOTEVOLE INTERESSE PUBBLICO (art. 136 - 141 - 157 Dlgs 42/04):

cose immobili; ville, giardini, parchi; complessi di cose immobili; bellezze panoramiche.

estremi del provvedimento di tutela e motivazioni in esso indicate

-----  
 -----

10b. PRESENZA DI AREE TUTELATE PER LEGGE (art. 142 del Dlgs 42/04):

territori costieri; territori contermini ai laghi; fiumi, torrenti, corsi d'acqua;  
 montagne sup. 1200/1600 m; ghiacciai e circhi glaciali; parchi e riserve;  
 territori coperti da foreste e boschi; università agrarie e usi civici; zone umide;  
 vulcani; zone di interesse archeologico.

11 NOTE DESCRITTIVE DELLO STATO ATTUALE DELL'IMMOBILE O DELL'AREA TUTELATA

Elementi o valenze paesaggistiche che interessano l'area di intervento, il contesto paesaggistico (4)

-----  
 -----  
 -----

12. DESCRIZIONE SINTETICA DELL'INTERVENTO E DELLE CARATTERISTICHE DELL'OPERA (dimensioni materiali, colore, finiture, modalità di messa in opera, ecc.) CON ALLEGATA DOCUMENTAZIONE DI PROGETTO (5)

-----  
 -----  
 -----  
 -----  
 -----

13. EFFETTI CONSEGUENTI ALLA REALIZZAZIONE DELL'OPERA (6):

-----  
 -----  
 -----

-----  
 -----  
 14. MITIGAZIONE DELL'IMPATTO DELL'INTERVENTO (7)  
 -----  
 -----  
 -----  
 -----  
 -----

Firma del Richiedente  
 .....

Firma del Progettista dell'intervento  
 .....

15. MOTIVAZIONE DEL RILASCIO DELL'AUTORIZZAZIONE E PER EVENTUALI PRESCRIZIONI DA PARTE DELL'AMMINISTRAZIONE COMPETENTE.  
 -----  
 -----  
 -----

Firma del Responsabile  
 .....

16. EVENTUALE DINIEGO O PRESCRIZIONI DELLA SOPRINTENDENZA COMPETENTE  
 -----  
 -----  
 -----  
 -----  
 -----

Firma del Soprintendente o del Delegato  
 .....

----- NOTE PER LA COMPILAZIONE -----

(1) La definizione di tali opere risulta problematica per la varietà di tipologie e di situazioni che possono presentarsi, oltre che per la connessione (fisica, funzionale, tipologica, formale, ecc.) ai caratteri del contesto paesaggistico e dell'area in cui l'intervento si inserisce.

In linea di principio, ed a titolo non esaustivo, si intendono ricompresi in questa categoria tutti gli interventi minori, accessori, di arredo, in grado di non alterare complessivamente lo stato dei luoghi (contesto paesaggistico e area di intervento, quali:

- Antenne, parabole
- Cartellonistica (stradale e pubblicitaria), insegne pubblicitarie
- Manufatti di arredo urbano (ad esclusione degli interventi ricadenti nelle aree di cui alla lettera g del comma 4 dell'art. 10 del D.Lgs 42 del 2004)
- Strutture temporanee di grandi dimensioni di durata non inferiore ad una settimana
- Strutture stagionali collegate all'attività turistica e del tempo libero
- Strutture di copertura non superiori a 10 mq. ((ad esclusione degli interventi ricadenti nelle aree di cui alla lettera g del comma 4 dell'art. 10 del D.Lgs 42 del 2004)
- Pannelli solari e fotovoltaici fino ad una potenza di 20Mwe
- Impianti di condizionamento.

(2) La compilazione della scheda è a carico del soggetto che richiede l'autorizzazione paesaggistica.

La semplificazione della procedura di verifica attraverso la compilazione della scheda, così come la sua efficacia ai fini della valutazione dell'impatto paesaggistico delle opere di cui trattasi in ambiti tutelati, dovrebbe essere connessa al recepimento, nel

Regolamento edilizio, dell'elenco e delle modalità di realizzazione di tali opere, selezionate sulla base delle effettive caratteristiche locali e dei condizionamenti imposti dai caratteri del vincolo. A tal fine, le Amministrazioni competenti propongono e concordano, in via preventiva, con la Direzione Regionale e le Soprintendenze di settore l'elenco delle opere che possono essere riferite a tale categoria. Solo a questa condizione l'utilizzo della scheda garantisce la valutazione dell'impatto reale dell'opera sul paesaggio e del mantenimento dei livelli di qualità dei luoghi interessati.

(3) L'indicazione della tipologia dell'opera deve essere accompagnata dal riferimento preciso alle disposizioni del Regolamento edilizio cui l'intervento inerisce.

(4) Una volta barrata la categoria di tutela in cui ricade la proposta di intervento, devono essere descritti, in modo sintetico, i caratteri che effettivamente connotano l'area di intervento ed il contesto paesaggistico, in cui si colloca l'opera da realizzare, al fine fornire l'esatta informazione in relazione alla sua ubicazione rispetto agli aspetti o elementi di rilievo paesaggistico.

(5) E' consigliabile allegare pieghevoli o documentazione del prodotto industriale o prefabbricato che si intende installare o utilizzare.

(6) Lo scopo di tale punto è quello di fornire, con buona approssimazione, l'informazione sulle eventuali effetti conseguenti alla realizzazione dell'opera ed in particolare degli elementi o degli aspetti tutelati. Tale valutazione si ricava dal confronto fra le caratteristiche dello stato attuale, gli elementi di progetto e gli obiettivi della tutela. Al fine di orientare la compilazione di tale sezione si elencano qui di seguito alcune delle possibili modificazioni dell'immobile o dell'area tutelata:

- cromatismi dell'edificio;
- rapporto vuoto/pieni;
- sagoma;
- volume;
- aspetto architettonico;
- copertura;
- pubblici accessi;
- impermeabilizzazione del terreno;
- movimenti di terreno/sbancamenti;
- realizzazione di infrastrutture accessorie;
- aumento superficie coperta;
- alterazione dello skyline (profilo dell'edificio o profilo dei crinali);
- alterazione percettiva del paesaggio (intrusione o ostruzione visuale);
- interventi su elementi arborei e vegetazione
- 

(7) Qualificazione o identificazione dei elementi progettuali finalizzati a ridurre o migliorare l'impatto del bene tutelato sui caratteri del contesto paesaggistico e dell'area di intervento.

## RELAZIONE ILLUSTRATIVA

Nell'allegato al presente decreto sono definite, ai sensi dell'art.146, comma 3, del decreto legislativo 22 gennaio 2004 n.42, recante il Codice dei beni culturali e del paesaggio (d'ora in avanti "Codice"), le finalità, i criteri di redazione e i contenuti della relazione paesaggistica che correda, unitamente al progetto dell'intervento che si propone di realizzare, l'istanza di autorizzazione paesaggistica di cui agli art.159, comma 1 e 146, comma 2, del Codice (art.1 del decreto).

I contenuti della relazione paesaggistica individuati nell'allegato costituiscono, per l'Amministrazione competente, la base essenziale su cui fondare la verifica della compatibilità paesaggistica degli interventi, ai sensi dell'art.146, comma 5, del Codice (art.2).

Il successivo art.3 del decreto stabilisce che i contenuti della relazione paesaggistica possono essere integrati dalle Regioni, con riferimento alla peculiarità dei valori paesaggistici da tutelare. Le Regioni, previo accordo con Direzione regionale del ministero territorialmente competente, possono, altresì, introdurre, in relazione alle diverse tipologie di intervento, semplificazioni ai criteri di redazione e ai contenuti della relazione paesaggistica.

L'allegato al presente decreto, oltre a stabilire le finalità della relazione paesaggistica (punto n.1), i criteri (punto n.2) e i contenuti (punto n.3) per la sua redazione, definisce gli approfondimenti degli elaborati di progetto per alcune particolari tipologie di intervento od opere di grande impegno territoriale (punto n.4) e contiene una scheda per la presentazione della richiesta di autorizzazione paesaggistica per le opere il cui impatto paesaggistico è valutato mediante una documentazione semplificata.

In particolare l'Allegato reca le seguenti previsioni:

**Punto n.1 - Finalità.**

L'Allegato è finalizzato a definire la relazione paesaggistica che correda l'istanza di autorizzazione paesaggistica.

La relazione deve contenere tutti gli elementi necessari alla verifica della compatibilità paesaggistica dell'intervento, con riferimento ai contenuti del piano paesaggistico, ovvero del piano urbanistico-territoriale con specifica considerazione dei valori paesaggistici, deve avere specifica autonomia ed essere corredata da elaborati tecnici preordinati a motivare ed evidenziare la qualità dell'intervento per ciò che attiene al linguaggio architettonico e formale adottato in relazione al contesto dell'intervento.

**Punto n.2- Criteri per la redazione dello stato dei luoghi.**

La relazione paesaggistica dovrà tenere conto dello stato dei luoghi prima della realizzazione delle opere previste, nonché delle caratteristiche progettuali dell'intervento e rappresentare, in modo chiaro ed esaustivo, lo stato dei luoghi dopo l'intervento.

Per queste finalità vengono definiti, ai sensi dell'art.146, commi 4 e 5 del Codice, gli elementi che la domanda di autorizzazione paesaggistica deve indicare.

Punto n.3 - Contenuti delle relazione paesaggistica.

Viene definita la documentazione tecnica minima della relazione, che contiene ed evidenzia gli elaborati di analisi dello stato attuale, gli elaborati di progetto e gli elementi per la valutazione della compatibilità paesaggistica.

Punto n.4 - Documentazione relativa a particolari tipologie di interventi od opere di grande impegno territoriale.

Per gli interventi e/o opere di carattere areale (elencati al punto 4.1) e per interventi e/o opere a carattere lineare o a rete (elencati al punto 4.2) che caratterizzano e modificano vaste parti del territorio, viene definita la documentazione richiesta per gli elaborati progettuali, che dovranno curare, in particolare, le analisi relative contesto paesaggistico (definito nella nota n.10) in cui l'opera e/o l'intervento si colloca e che modifica, e mostrare coerenza rispetto ad esso.

Viene specificatamente definita la documentazione richiesta per gli elaborati di progetto che riguardano: le opere ed infrastrutture stradali e ferroviarie; le reti infrastrutturali; le opere quali tralicci e ripetitori per la comunicazione; gli interventi infrastrutturali lineari in rilevato che formino barriera artificiale su territorio aperto, agricolo, montano e su territorio periurbano; gli interventi su tratte di infrastrutture lineari esistenti; particolari opere rientranti nella categoria a rete (quali gli elettrodotti); gli interventi a livello del terreno o in trincea; gli impianti eolici.

La scheda per la presentazione della richiesta di autorizzazione paesaggistica per le opere il cui impatto paesaggistico è valutato mediante una documentazione semplificata riguarda gli interventi minori, accessori, di arredo (elencati, a titolo meramente esemplificativo, nella nota 1), in grado di non alterare complessivamente lo stato dei luoghi.

Tale procedura semplificata, così come la sua efficacia ai fini della valutazione dell'impatto paesaggistico delle opere di cui trattasi in ambiti tutelati, dovrebbe essere connessa al recepimento, nel regolamento edilizio, dell'elenco e delle modalità di realizzazione di tali opere, selezionate sulla base delle effettive caratteristiche locali e dei condizionamenti imposti dai caratteri del vincolo.

Per queste finalità le Amministrazioni competenti devono proporre e concordare, in via preventiva, con la Direzione Regionale e le Soprintendenze di settore l'elenco delle opere che possono essere riferite a tale categoria. Solo a questa condizione l'utilizzo della scheda garantisce la valutazione dell'impatto reale dell'opera sul paesaggio e del mantenimento dei livelli di qualità dei luoghi interessati.

## Relazione tecnico-normativa

## 1. Aspetti tecnico-normativi in senso stretto.

*a) necessità dell'intervento normativo*

L'intervento di normazione secondaria è necessario in quanto previsto dall'articolo 146, comma 3, del Codice dei beni culturali e del paesaggio.

*b) analisi del quadro normativo*

La disciplina copre un ambito attualmente privo di disciplina nazionale; in tema, esistono solo previsioni nei regolamenti comunali e negli strumenti di pianificazione.

L'esigenza è proprio quella di dare certezza agli operatori (tecnici che predispongono le istanze di autorizzazione paesaggistica) ed alle amministrazioni (comuni che rilasciano le autorizzazioni e soprintendenze che le possono annullare) sui contenuti delle attività da svolgere e sulla documentazione rilevante.

*c) Analisi della compatibilità dell'intervento con l'ordinamento comunitario*

L'intervento non incide con l'ordinamento comunitario; l'unico punto di contatto con una disciplina sopranazionale concerne la Convenzione europea del paesaggio, aperta alla firma nell'ottobre del 2000, i cui principi sottintendono l'esistenza di discipline tecnico-operative come quella in esame.

*d) verifica della coerenza con le fonti legislative primarie che dispongono il trasferimento di funzioni alle regioni ed agli enti locali*

La disciplina rientra nella tutela del patrimonio culturale, riservata alla potestà legislativa statale, riguarda l'esercizio di competenze attribuite dal Codice alle regioni ed è stata pertanto oggetto di intesa in Conferenza Stato-Regioni, come previsto dall'articolo 146, comma 3, citato.

## 2. Elementi di drafting o linguaggio normativo.

La disciplina non abroga, né integra una normativa preesistente.

Il testo non introduce definizioni normative in senso proprio, ma utilizza terminologie il cui significato è generalmente condiviso non soltanto dagli operatori del settore dell'architettura e della pianificazione del paesaggio, ma anche dai tecnici non particolarmente qualificati (geometri).

## 3. Ulteriori elementi.

Le esigenze di disciplinare la materia sono state sollecitate anche dalla giurisprudenza, che ha ravvisato nella mancanza di parametri sul contenuto delle istanze di autorizzazione paesaggistica e sul corredo documentale uno dei principali fattori di incertezza ed arbitrarietà delle valutazioni amministrative.

## Analisi dell'impatto della regolamentazione

*a) Ambito dell'intervento, destinatari diretti e indiretti*

L'intervento concerne i contenuti delle istanze di autorizzazione paesaggistica richiesta per tutte le trasformazioni rilevanti del territorio sottoposto a vincoli paesaggistici. I destinatari diretti dell'intervento sono tutti i soggetti che richiedono le autorizzazioni paesaggistiche, i tecnici da essi incaricati (in massima parte architetti o geometri) per predisporre dette istanze ed i progetti e l'ulteriore documentazione ad esse allegata, ed i funzionari delle amministrazioni preposte al rilascio della autorizzazioni che devono valutare la compatibilità paesaggistica dei progetti. La regolamentazione non coinvolge direttamente e percepibilmente sotto il profilo economico altre categorie.

*b) Obiettivi e risultati attesi*

gli obiettivi attesi consistono nella razionalizzazione dei contenuti delle istanze e dei relativi processi valutativi da parte delle amministrazioni pubbliche; l'intervento costituisce uno dei fattori che dovrebbero permettere di trasformare un sistema vincolistico caratterizzato dall'assenza di criteri e parametri generali oggettivi (e quindi dalla estrema soggettività delle decisioni) in un sistema di vincoli verificabili e sindacabili, la cui portata quindi (se non sempre condivisa) risulti quanto meno comprensibile e socialmente accettata.

*c) Illustrazione della metodologia di analisi adottata*

l'analisi che ha condotto alla definizione dell'intervento si fonda sull'esperienza diretta dei rappresentanti dei livelli istituzionali che hanno partecipato all'elaborazione.

*d) Impatto diretto e indiretto sull'organizzazione e sull'attività delle pubbliche amministrazioni*

La disciplina consentirà alle amministrazioni (soprattutto locali) di disporre di criteri di valutazione generali o delineati sulle specificità del proprio territorio. La regolamentazione si accompagna all'istituzione da parte delle regioni di un apposito organo tecnico (ai sensi dell'articolo 148 del Codice, la commissione per il paesaggio, con ambito tendenzialmente sovracomunale), che è chiamato ad applicare la nuova disciplina.

*e) impatto sui destinatari diretti*

la nuova disciplina organizza in base a parametri certi e differenziati lo svolgimento di attività che già sono implicitamente richieste dalla normativa di livello legislativo ed in assenza delle quali l'iter autorizzatorio non potrebbe avere corso. Ci si attende che la eventuale crescita dei costi strumentali alla realizzazione dei progetti di trasformazione del territorio, gravante sui committenti, sia largamente compensata dai benefici in termini di speditezza dei procedimenti ed accuratezza delle valutazioni, con diminuzione del relativo contenzioso (oggi cospicuo e defatigante).

*f) Impatto sui destinatari indiretti*

la nuova disciplina alimenterà il mercato delle professioni tecniche (architetti, ingegneri, geometri) connesse al settore e solleciterà le connesse attività formative (destinate sia ai professionisti che ai funzionari pubblici) ed educative, in ambito universitario e scolastico.

## MONITORAGGIO PROGRAMMA GOVERNO

<b>AMMINISTRAZIONE PROPONENTE</b>							
MINISTERO							
PROVVEDIMENTO PROPOSTO							
Schema di decreto del Presidente del Consiglio dei Ministri previsto dall'art.146, comma 3, del Codice dei beni culturali e del paesaggio di cui al decreto legislativo 22 gennaio 2004, n.42							
d.d.l. cost.	d.d.l. ord.	decreto-legge	d.lgs.	d.P.R.	d.P. <b>X</b> C.M.	d.m.	Altro

(\*) barrare la casella che interessa

OBIETTIVO DEL PROGRAMMA DI GOVERNO		
già inserito nella griglia programmatica (indicare il n.) 28. A	descrizione	G .M./G.S. e macro-area di riferimento (**)
	Individuazione della documentazione necessaria alla verifica della compatibilità paesaggistica degli interventi	GM-4

(\*\*) G.M. = Grande Missione ; G.S. = Grande Strategia

FONTI NORMATIVE DI RIFERIMENTO					
Primarie			Secondarie		
Tipo	Data	Numero	tipo	Data	numero
D.Lgs	22 gennaio 2004	42			

STANZIAMENTI DI BILANCIO						
Non sono previsti oneri a carico della finanza pubblica						
e.f. 2005	e.f. 2006	e.f. 2007	event. oneri a regime			
Importo	importo	importo	importo			
STRUMENTI ATTUATIVI PREVISTI						
Non sono previsti strumenti attuativi						
tipo		Contenuto		Scadenza		

06A00800